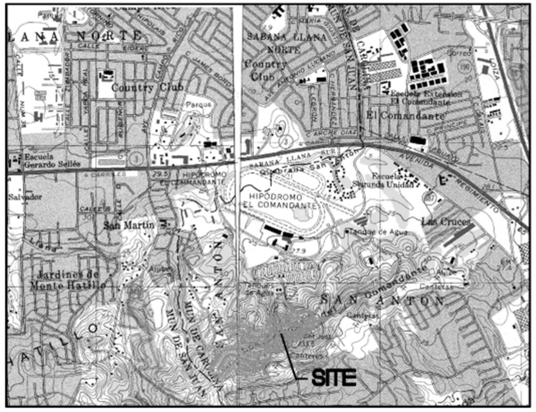

LOCATION PLAN
TOPOGRAPHIC QUADRANGLE: SAN JUAN & CAROLINA
SCALE 1:20,000

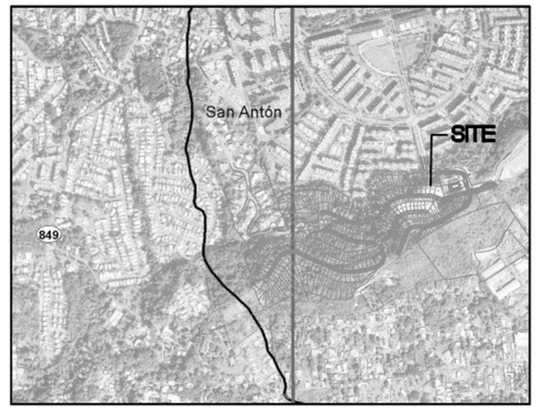

FLOOD MAP
SHEETS: 72000C0370J & 72000C0390J
EFECTIVIDAD: 13 ABRIL 2018
REVISION GEODATO: 12 MAYO 2018
SCALE 1:10,000

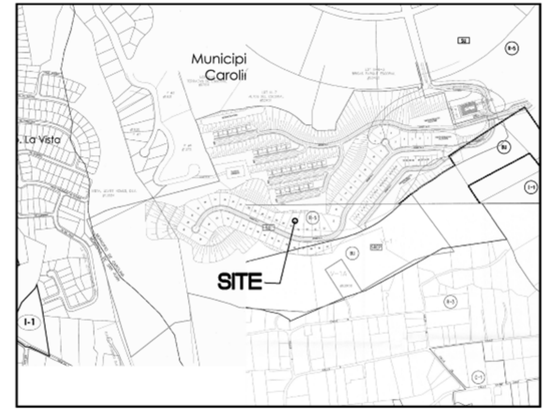

MAPA DE CALIFICACION DE SUELOS
MUNICIPIOS AUTONOMOS DE CAROLINA & SAN JUAN
HOJA #78 & #86 (CAROLINA) HOJA #9G (SAN JUAN)
VIGENCIAS: 6/OCT/2009 & 14/FEB/2015
NO A ESCALA

DISCLOSURE OF AREAS		
DESCRIPTION	AREA (SQ.M.)	AREA (CDAS.)
MIRADOR PARQUE ESCORIAL II	23,262.86	5.92
MIRADOR PARQUE ESCORIAL III	85,144.30	21.66
MIRADOR PARQUE ESCORIAL IV	92,476.53	23.53
LOT Q-8	7,611.14	1.94
BOSQUE URBANO (BU)	107,401.60	27.33
TOTAL	315,896.43	80.38

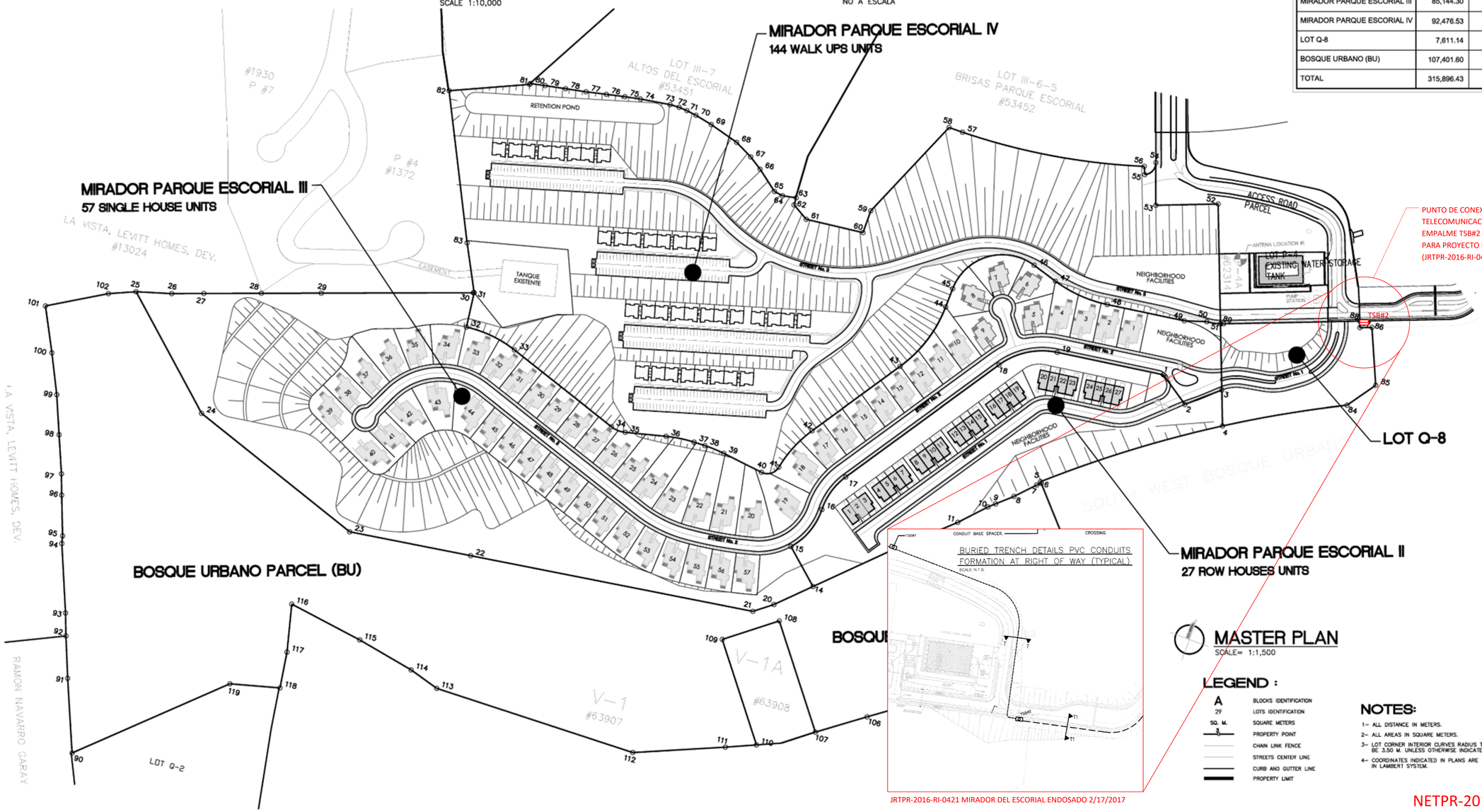

JRTPR-2016-RI-0421 MIRADOR DEL ESCORIAL ENDOSADO 2/17/2017

NETPR-2019-RI-0394

PROJECT NAME :

MIRADOR PARQUE ESCORIAL II

LOCATED:

CAROLINA, PUERTO RICO

SHEET TITLE :

MASTER PLAN

REVISIONS		
No.	DATE	DESCRIPTION

ledesigngroup inc
1055 MARGINAL JFK KENNEDY, STE. 902,
SAN JUAN, PUERTO RICO, 00920-1706, TEL.7871267-7005

YO, ING. ROBERTO LOPEZ ROSARIO, LICENCIA 11811, CERTIFICO QUE SOY EL PROFESIONAL QUE DISEÑO ESTOS PLANOS Y LAS ESPECIFICACIONES COMPLEMENTARIAS. TAMBIEN CERTIFICO QUE ENTENDIDO QUE DICHOS PLANOS Y ESPECIFICACIONES CUMPLEN CON LAS DISPOSICIONES APLICABLES DE LOS REGLAMENTOS Y CODIGOS DE LAS AGENCIAS, JUNTAS REGLAMENTADORAS O CORPORACIONES PUBLICAS CON JURISDICCION SOBRE ESTE PROYECTO. ASUMO LA RESPONSABILIDAD POR LA ADMINISTRACION DE LOS MISMOS QUE SE VAYA PRODUCIR EN LA INTERPRETACION O POR NEGLIGENCIA YA SEA POR MI, MIS AGENTES O EMPLEADOS, O POR OTRAS PERSONAS CON MI CONOCIMIENTO, ME HACEN RESPONSABLE DE CUALQUIER ACCION JUDICIAL Y DISCIPLINARIA POR LA OPCIA Y OTRAS AUTORIDADES COMPETENTES, INCLUYENDO, PERO SIN LIMITARSE, A LA TERMINACION DE LA PARTICIPACION EN LOS PROCEDIMIENTOS DE CERTIFICACION PROFESIONAL EN LA OGPe.

Roberto Lopez Rosario
Ingeniero Licenciado
Lic. 11811 PE
Puerto Rico
Fecha de Expiración: 2021-10-07

DRAWN BY :	SCALE :	DATE :
M.C.D.	1:1,500	JULY/23/2020

DRAWN NO.

MP-1