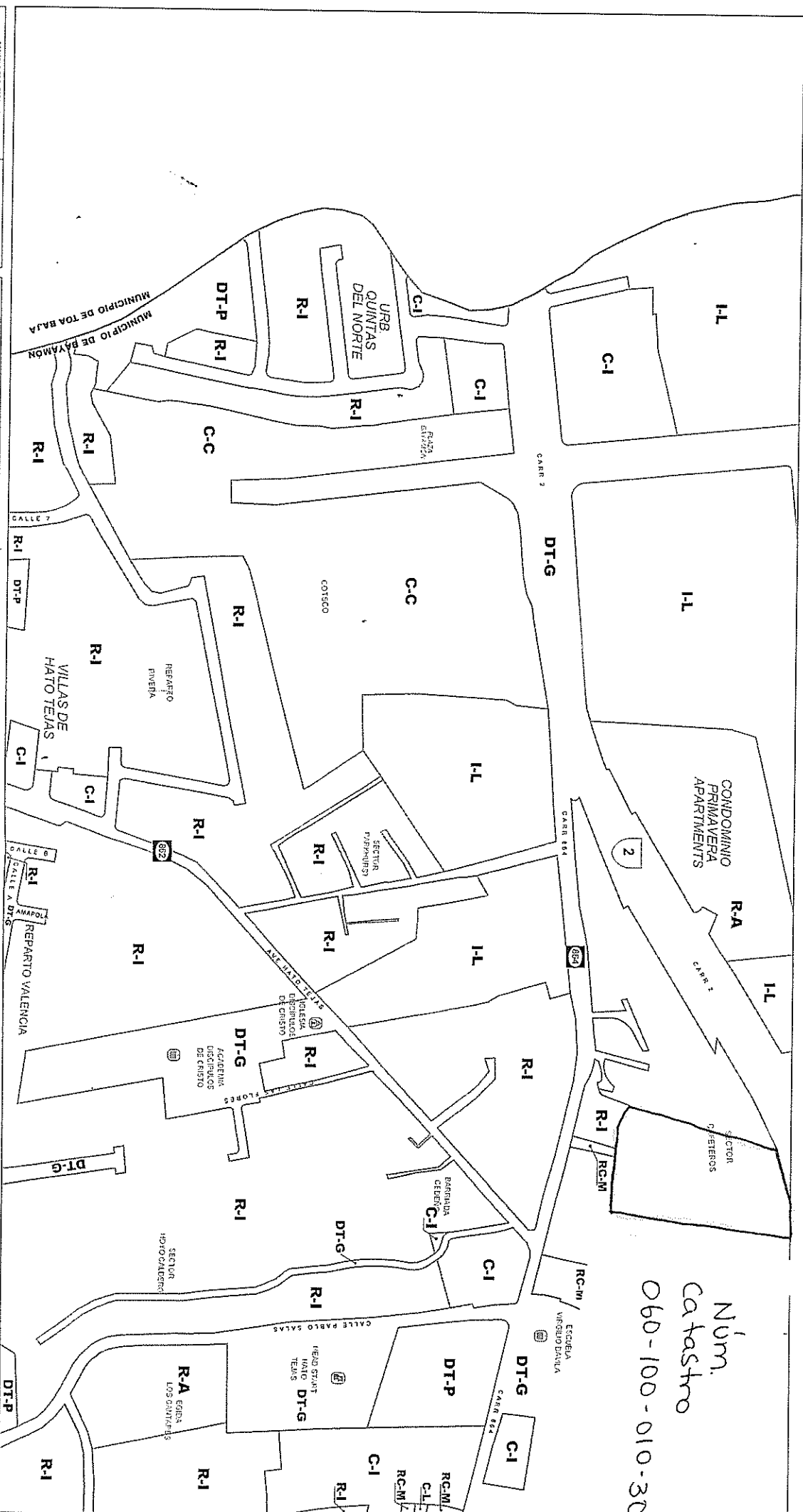


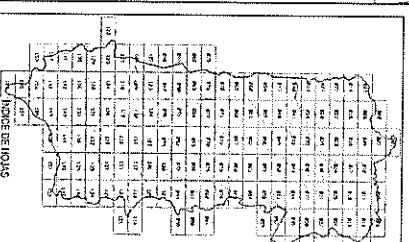
Plano de Ordenación de Uso del Suelo Municipio Autónomo de Bayamón

CERTIFICACION
DEL MUNICIPIO DE BAYAMON
1 DE NOVIEMBRE DE 1984

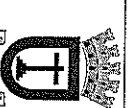
014	015
021	022
027	028



Núm. Catastro
060-100-010-30



- Clificación de Suelo**
- Q BOSQUES
 - C CENTRO COMERCIAL
 - C1 COMERCIAL INTERMEDIO
 - C-L COMERCIAL LIVIANO
 - CR CONSERVACION DE RECURSOS
 - OR-C CONSERVACION DE CUENCAS
 - DT-L COMERCIAL TURISTICO LIVIANO
 - DT-G DOTACIONAL GENERAL
 - DT-P DOTACIONAL PARQUE
 - L INDUSTRIAL LIVIANO
 - IP INDUSTRIAL PESADO
 - M A MENOSARSE
 - RA RESIDENCIAL ALTA DENSIDAD
 - R-G RURAL GENERAL
 - R-I RESIDENCIAL INTERMEDIO
 - R-C-E RESIDENCIAL COMERCIAL EXTERNO
 - RC-M RESIDENCIAL COMERCIAL MIXTO
 - UR TERRENOS URBANIZABLES



MUNICIPIO AUTÓNOMO DE BAYAMÓN
LA DE ORDENAMIENTO TERRITORIAL

ESQUEMA DE PARRAFO EN UNO
OFICINA DE ORDENAMIENTO TERRITORIAL
LA DE ORDENAMIENTO TERRITORIAL
MUNICIPIO AUTÓNOMO DE BAYAMÓN
CALLE DE LA REVOLUCION 1000
MAYAGÜEZ, P.R. 00886
TEL. 809-845-1111
FAX 809-845-1111